



LISTA DE PATRIMÔNIO PROTEGIDO: TOMBADO, REGISTRADO E INVENTARIADO


PATRIMÔNIO TOMBADO E REGISTRADO

NÍVEL DE PROTEÇÃO: Municipal		
Bem Imóvel/ Estrutura Arquitetônica e Urbanística		
Foto	Denominação / localização	Código / Categoria
	Cine Pio XI – Cine Lux Rua Dezesseis de Março esq. Com Rua Dom Manoel, Centro Distrito Sede	EAU 05
	DOCUMENTAÇÃO / DATA	Inventariado
	Decreto de tombamento: nº 041/2005 Data do tombamento: 13/04/2005 Dossiê enviado ao IEPHA/MG em 15/04/2005 Aprovado	SIM
	Casa Grande Rua Nelson Gomes Macedo, 74 - Centro Distrito Sede	EAU 04
	DOCUMENTAÇÃO / DATA	Inventariado
	Decreto de tombamento: nº 170/2010 Data do tombamento: 28/12/2010 Dossiê enviado ao IEPHA/MG no Exercício 2012, 2013 e 2014 - Aprovado	SIM
	Catedral Diocesana Nossa Senhora da Luz Praça da Catedral – Distrito Sede	EAU 01
	DOCUMENTAÇÃO / DATA	Inventariado
	Decreto de tombamento: nº 134/16 Data do tombamento: 09/11/2016 Dossiê enviado ao IEPHA/MG em 10/12/2016 Aprovado	SIM

Bens Móveis e Bens Integrados		
Foto	Denominação / localização	Código / Categoria
	Monumento São Rafael Cruzamento entre as Ruas Coronel José Thomás e Oito de Julho	BMI 17
	DOCUMENTAÇÃO / DATA	Inventariado
	Decreto de tombamento: nº 135/16 Data do tombamento: 09/11/2016 Dossiê enviado ao IEPHA/MG em 10/12/2016 Aprovado	SIM

	Arquivo do Jornal de Luz Rua Nossa Senhora de Fátima, nº 306	ARQ 04
	DOCUMENTAÇÃO / DATA	Inventariado
	Despacho de tombamento: nº 069 Data do tombamento: 30 de outubro de 2018 Dossiê enviado ao IEPHA/MG em 10/12/2018 e Aprovado	SIM

Registro do Patrimônio Imaterial		
Foto	Denominação / localização	Código / Categoria
	Festa de Nossa Senhora do Rosário Distrito Sede	BI 02
	DOCUMENTAÇÃO / DATA	Inventariado
	Inscrição de Registro: nº 01/2013 Data do registro: 23/10/2013 Registro enviado ao IEPHA/MG em 07/12/2013 Aprovado	SIM

	Corporação Musical Lyra Vicentina Aterradsense	BI 01
	DOCUMENTAÇÃO / DATA	Inventariado
	Inscrição de Registro: nº 01/2014 Data do registro: 18/09/2014 Registro enviado ao IEPHA/MG em 07/12/2014 Aprovado	SIM

NIVEL DE PROTEÇÃO: Estadual**Registro do Patrimônio Imaterial**

Foto	Denominação / localização	Código / Categoria
	Violas de Minas	-
	DOCUMENTAÇÃO / DATA	Inventariado
	-	NÃO

	Folias de Minas	BI 08 e BI 09
	DOCUMENTAÇÃO / DATA	Inventariado
	-	SIM

	Reinados e Congados	BI 07 e BI 13
	DOCUMENTAÇÃO / DATA	Inventariado
	-	SIM

	Sistemas Culinários da Cozinha Mineira	-
	DOCUMENTAÇÃO / DATA	Inventariado
	-	NÃO

NIVEL DE PROTEÇÃO: Federal

Registro Imaterial		
Foto	Denominação / localização	Código / Categoria
	Roda de Capoeira e/ou Ofício de Mestre da Capoeira	-
	DOCUMENTAÇÃO / DATA	Inventariado
	-	NÃO

PATRIMÔNIO INVENTARIADO/ ATUALIZADO**RELAÇÃO DE BENS CULTURAIS PROTEGIDOS: ATUALIZADOS****OBSERVAÇÕES:**BENS ATUALIZADOS/EXECUTADOS NO
ATUAL EXERCÍCIO (2027)BENS ATUALIZADOS E/OU EXECUTADOS
(NO PERÍODO DE ATUALIZAÇÃO) EM
EXERCÍCIOS ANTERIORES**ZONA 01- DISTRITO SEDE**

Bens imóveis / Estruturas Arquitetônicas e Urbanísticas			
Foto	Código	Denominação / Localização	Ano de Invent.
	EAU 01	Catedral de Nossa Senhora da Luz Praça D. Anita, s/nº (Bem Tombado esfera municipal)	2010
	EAU 02	Igreja de Nossa Senhora do Rosário Praça Congadeiro Antônio Eugênio, s/nº Bairro Rosário	2010
	EAU 03	Igreja de São José Operário Praça D. Anita, s/nº	2010
	EAU 04	Casa Grande Rua Nelson Gomes de Macedo Filho, nº 74 (Bem Tombado esfera municipal)	2010
	EAU 05	Centro Cultural Maestro José Botinha (Cine Pio XI / Cine Lux) Rua Coronel José Thomás, nº 105 (Bem Tombado esfera municipal)	2011
	EAU 06	Santuário de Fátima Praça Dr. Tácito Guimarães, s/nº Centro	2011

	EAU 07	Esc. Mun. Dom Manoel Nunes Coelho Rua Nossa Senhora de Fátima, nº 307 Centro	2011
	EAU 08	Residência Rua Coronel José Thomas, nº 222 Centro	2011
	EAU 09	Residência Rua Nossa Senhora de Fátima, nº 825 Centro	2011
	EAU 10	Hotel Oeste Rua Coronel José Tomás, nº 868 Centro	2012
	EAU 11	Praça da Catedral Centro	2013 / 2025
	EAU 12	Edificação de Pedro Luiz Coimbra Rua Coronel José Tomás, nº 451/Rua Antônio Gomes de Macedo, s/nº Centro	2015
	EAU 13	Abrigo Nossa Senhora Aparecida Rua Vigário Parreiras, nº 100 / Rua Rio Grande do Norte, nº 750 Bairro Caixa D'água	2015
	EAU 14	Ponte de Ferro – Ponte Olegário Maciel Rodovia MG 164 estrada para Lagoa da Prata	2015

	EAU 15	Escola Estadual Sandoval de Azevedo Rua Nossa Senhora de Fátima, nº 1020 Centro	2016
	EAU 16	Palácio Episcopal D'Assunção Rua 8 de Julho, 153	2017 / 2025
	EAU 17	Centro Administrativo Municipal Avenida Laerton Paulinelli, 153. Monsenhor Parreiras	2020
	EAU 18	Praça Tácito Guimarães Praça Tácito Guimarães, s/n.	2020

Bens Móveis e Bens Integrados			
Foto	Código	Denominação / Localização	Ano de Invent.
	BMI 01	Imagem de Nossa Senhora da Luz Catedral de Nossa Senhora da Luz – Praça D. Anita, s/nº	2010
	BMI 02	Placas de carro de boi Rua Francisco Couto, nº 610 – Bairro Nossa Senhora Aparecida	2010
	BMI 03	Arado de boi Rua Francisco Couto, nº 610 – Bairro Nossa Senhora Aparecida	2010

	BMI 04	Monjolo Rua Francisco Couto, nº 610 – Bairro Nossa Senhora Aparecida	2010
	BMI 05	Sino Catedral de Nossa Senhora da Luz – Praça D. Anita, s/nº	2011
	BMI 06	Imagem Nossa Senhora de Fátima Santuário de Fátima Praça Dr. Tácito Guimarães, s/nº	2011
	BMI 07	Cristo Redentor Rua 7 de Setembro Vila Vicentina	2011
	BMI 08	Bombardino Corporação Musical Lyra Vicentina Aterradense Rua Sete de Setembro, nº 2.074 Centro	2012 / 2025


	BMI 09	Imagem de Nossa Senhora do Rosário Igreja N. Sra. do Rosário Praça Congadeiro Antônio Eugênio, s/nº Bairro Rosário	2013
	BMI 10	Imagem de Santa Efigênia Igreja N. Sra. do Rosário Praça Congadeiro Antônio Eugênio, s/nº Bairro Rosário	2013
	BMI 11	Imagem de São Benedito Igreja N. Sra. do Rosário Praça Congadeiro Antônio Eugênio, s/nº Bairro Rosário	2013
	BMI 12	Imagem Nosso Senhor Morto Catedral de Nossa Senhora da Luz – Praça D. Anita, s/nº	2014
	BMI 13	Imagem Nosso Senhor dos Passos Catedral de Nossa Senhora da Luz Praça D. Anita, s/nº	2014
	BMI 14	Relógio da Torre do Sino Catedral de Nossa Senhora da Luz Praça D. Anita, s/nº	2014


	BMI 15	Túmulo de Dom Manoel Nunes Coelho Catedral de Nossa Senhora da Luz Praça D. Anita, s/nº	2014
	BMI 16	Túmulo de Dom Belchior Joaquim da Silva Neto Catedral de Nossa Senhora da Luz Praça D. Anita, s/nº	2014
	BMI 17	Monumento de São Rafael Rua Coronel José Tomaz/Rua Oito de Julho Centro (Bem Tombado esfera municipal)	2015
	BMI 18	Conjunto de jazigos Rua Governador Valadares, s/nº Centro	2016
	BMI 19	Imagem Nossa Senhora da Luz Praça D. Anita, s/nº Centro	2016

	BMI 20	Bomba de Gasolina do Antigo Posto Bahia - Avenida Bom Despacho, s/nº	2017
	BMI 21	Altar-mor - Catedral Diocesana Nossa Senhora da Luz Rua D. Anita, SN	2017 / 2025
	BMI 22	Altars colaterais Acervo Catedral Diocesana Nossa Senhora da Luz (Praça da Catedral, s/nº, Centro)	2018 / 2025
	BMI 23	Móveis do Dormitório do Capitão Du Acervo Prefeitura Municipal de Luz (Rua Caracas, nº140, Nações)	2018
	BMI 24	Antiga balança do laboratório de ciências Acervo Escola Estadual Sandoval de Azevedo (Rua Nossa Senhora de Fátima, nº1020, centro)	2018
	BMI 25	Harmônio da Catedral Diocesana Nossa Senhora da Luz Acervo Palácio Episcopal (Rua Oito de Julho, 153)	2019

	BMI 26	Coleção de Rolos Musicais Perfurados do Harmônio da Catedral Diocesana Nossa Senhora da Luz Acervo Palácio Episcopal (Rua Oito de Julho, 153)	2019
	BMI 27	Imagem de São Sebastião do Distrito de Esteios Acervo Casa Paroquial da Paróquia Nossa Senhora Da Luz (Praça Da Catedral, nº 74)	2019
	BMI 28	Imagem de Nossa Senhora das Graças Acervo Catedral Diocesana Nossa Senhora da Luz. Praça da Catedral s/n. Centro.	2020
	BMI 29	Imagem de Nosso Senhor na Cruz Acervo Catedral Diocesana Nossa Senhora da Luz. Praça da Catedral s/n. Centro.	2020
	BMI 30	Imagem de Nossa Senhora da Assunção Acervo Palácio Episcopal Rua Oito de Julho, 175	2020


	ARQ 01	Arquivo da Prefeitura Municipal de Luz Rua 16 de Março, nº 172 Centro	2010
	ARQ 02	Arquivo da Biblioteca Pública Municipal Professor Tyndaro Corrêa da Costa Rua Coronel José Thomás, nº 560 Centro	2011
	ARQ 03	Arquivo do Jornal "O Caracol" Rua Nossa Senhora de Fátima, nº 306 Centro	2012
	ARQ 04	Acervo do Jornal da Luz Rua Nossa Senhora de Fátima, nº 306 (Bem Tombado esfera municipal)	2013
	ARQ 05	Arquivo de Partituras da Corporação Musical Lyra Vicentina Aterricense Rua Dez de Abril, s/nº/ Rua Sete de Setembro, nº 2051, Salão Paroquial - Centro	2015
	ARQ 06	Arquivo do Registro Civil de Pessoas Naturais Rua Coronel José Tomaz, nº 388 – sl. 06. Ed. Aurora – Centro	2015

	ARQ 07	Acervo do Palácio Episcopal (Arquivo Diocesano) Rua 8 de julho, 153	2017
---	--------	---	------

Conjuntos Paisagísticos ou Urbanos			
Foto	Código	Denominação / Localização	Ano de Invent.
	CJU 01	Vila Vicentina Distrito Sede	2019

Patrimônio Imaterial			
Foto	Código	Denominação / Localização	Ano de Invent.
	BI 01	Corporação Musical Lyra Vicentina Aterradaense Rua 10 de Abril, nº 767 – Bairro Sonda (Bem Registrado esfera municipal)	2010/ 2014
	BI 02	Festa de Nossa Senhora do Rosário Paróquias N. Sra. do Rosário e São José Operário (Bem Registrado esfera municipal)	2010/ 2013
	BI 03	EXPOLUZ Parque de Exposições José C. Andrade	2011
	BI 04	Festa de São Sebastião Paróquias de Nossa Senhora da Luz e de São José Operário	2012

	BI 05	Festa de Nossa Senhora da Luz Paróquia de Nossa Senhora da Luz	2012
	BI 06	Aniversário de Luz: Comemoração da Emancipação Político-administrativa do Município de Luz - Centro Cultural; Praça da Catedral; Av. Laerton Paulinelli; Parque de Exposições.	2013
	BI 07	Guarda de Moçambique de Luz Rua Treze de Maio, nº 1270 Centro; Praça Congadeiro Antônio Eugênio; Igreja Nossa Senhora do Rosário e ruas da cidade	2016
	BI 08	Folia de Reis Estrela Dalva Rua Treze de Maio, nº 1722 Bairro N. Sra. Aparecida	2016
	BI 09	Folia de Reis da Marcela (Casa do senhor Berenício (Sede da Folia) – Rua Newton de Almeida, nº 376)	2018
	BI 10	Visita de Nossa Senhora das Vitórias (Peregrinação pelas residências do município)	2018


	BI 11	Tapetes de Corpus Christi (Catedral Diocesana Nossa Senhora da Luz, Rua Nossa Senhora de Fátima, Rua Coronel José Tomaz e Rua Antônio Gomes e Santuário Nossa Senhora de Fátima)	2019
---	-------	---	------

ZONA 02- ZONA RURAL


Bens Imóveis/ Estruturas Arquitetônicas e Urbanísticas			
Foto	Código	Denominação / Localização	Ano de Invent.
	EAU 19	Igreja de Nossa Senhora de Nazaré Praça João Batista de Couto Esteios	2021
	EAU 20	Escola Estadual Capitão Alexandre Du Rua José Batista Campos, 117 Esteios	2021
	EAU 21	Capela de São Sebastião 19°46'50.92"S, 45°51'28.12"O Comunidade Campo dos Oliveira	2022
	EAU 22	Capela de São Sebastião 19°42'44.94"S, 45°39'52.57"O Comunidade Olaria	2022
	EAU 23	Capela de Imaculada Conceição 19°53'32.59"S, 45°46'46.41"O Comunidade Árvore Grande	2022
	EAU 24	Capela São José e Grupo Escolar Ruy Barbosa – Zona 02 – Zona Rural – Comunidade de Limoeiro	2023



	EAU 25	Capela Santo Antônio Zona 02 – Zona Rural – Comunidade de Marcela	2023
	EUA 26	Capela Nossa Senhora Aparecida Zona 02 – Zona Rural – Distrito de Campinho	2023
	EAU 27	Capela Nossa Senhora Aparecida Zona 02 – Zona Rural – Comunidade Bom Jardim	2023
	EAU 28	Antiga Usina de Luz 19°49'8.24"S; 45°40'51.16"O Fazenda da Usina	2024
	EAU 29	Cemitério do Brejo Fazenda de Leopoldino Batista Tonaco 19°40'51.71"S; 45°39'14.42"O Comunidade Olaria	2024


Bens Móveis e Bens Integrados

Foto	Código	Denominação / Localização	Ano de Invent.
	BMI 31	Imagem de Nossa Senhora de Nazaré Igreja de Nossa Senhora de Nazaré Praça João Batista de Couto Esteios	2021

	BMI 32	Retábulo da Igreja de Nossa Senhora de Nazaré Igreja de Nossa Senhora de Nazaré Praça João Batista de Couto Esteios	2021
	BMI 33	Relógio Silco Escola Estadual Capitão Alexandre Du Rua José Batista Campos, 117 Esteios	2021
	BMI 34	Imagem de Nossa Senhora do Rosário Acervo da Capela de São Sebastião Comunidade Campos dos Oliveira	2022
	BMI 35	Imagem de São Sebastião Acervo da Capela de São Sebastião Comunidade Olaria	2022

	BMI 36	Imagem de São José Acervo da Capela São José Zona 02 – Zona Rural – Comunidade do Limoeiro	2023
---	--------	---	------

Patrimônio Imaterial			
Foto	Código	Denominação Localização / Área	Ano de Inventário
	BI 12	Alambique da Fazenda Jaracatiá Fazenda Jaracatiá 19°49'57.25"S; 45°42'27.43"O Zona 02 – Zona Rural	2024
	BI 13	Congo Estrela Guia de Esteios Distrito de Esteios Zona 02 – Zona Rural	2024

Conjuntos Paisagísticos ou Urbanos (Conjuntos Paisagísticos Naturais)			
Foto	Código	Denominação Localização / Área	Ano de Inventário
	SN 01	Cachoeira dos Macacos Rio Indaiá, entre os municípios de Luz e Córrego Danta, na Serra do Deus me Livre - 19°40'36.15"S; 45°57'49.97"O	2024