




**LUZ - LISTA DE PATRIMÔNIO PROTEGIDO: TOMBADO, REGISTRADO E INVENTARIADO**

**PATRIMÔNIO TOMBADO E REGISTRADO**


NÍVEL DE PROTEÇÃO: Municipal			
Bem Imóvel/ Estrutura Arquitetônica e Urbanística			
Foto	Denominação / localização	Código / Categoria	
	Cine Pio XI – Cine Lux Rua Dezesseis de Março esq. Com Rua Dom Manoel, Centro Distrito Sede	EAU 05	
	<b>DOCUMENTAÇÃO / DATA</b>		<b>Inventariado</b>
	Decreto de tombamento: nº 041/2005 Data do tombamento: 13/04/2005 Dossiê enviado ao IEPHA/MG em 15/04/2005 <b>Aprovado</b>	SIM	


	Casa Grande Rua Nelson Gomes Macedo, 74 - Centro Distrito Sede	EAU 04	
	<b>DOCUMENTAÇÃO / DATA</b>		<b>Inventariado</b>
	Decreto de tombamento: nº 170/2010 Data do tombamento: 28/12/2010 Dossiê enviado ao IEPHA/MG no Exercício 2012, 2013 e 2014 - <b>Aprovado</b>	SIM	

	Catedral Diocesana Nossa Senhora da Luz Praça da Catedral – Distrito Sede	EAU 01	
	<b>DOCUMENTAÇÃO / DATA</b>		<b>Inventariado</b>
	Decreto de tombamento: nº 134/16	SIM	


	Data do tombamento: 09/11/2016 Dossiê enviado ao IEPHA/MG em 10/12/2016 <b>Aprovado</b>	
--	---	--


### Bens Móveis e Bens Integrados

Foto	Denominação / localização	Código / Categoria
	Monumento São Rafael Cruzamento entre as Ruas Coronel José Thomás e Oito de Julho	BMI 17
	<b>DOCUMENTAÇÃO / DATA</b>	<b>Inventariado</b>
	Decreto de tombamento: nº 135/16 Data do tombamento: 09/11/2016 Dossiê enviado ao IEPHA/MG em 10/12/2016 <b>Aprovado</b>	SIM

	Arquivo do Jornal de Luz Rua Nossa Senhora de Fátima, nº 306	ARQ 04
	<b>DOCUMENTAÇÃO / DATA</b>	<b>Inventariado</b>
	Despacho de tombamento: nº 069 Data do tombamento: 30 de outubro de 2018 Dossiê enviado ao IEPHA/MG em 10/12/2018 e <b>Aprovado</b>	SIM

### Registro do Patrimônio Imaterial

Foto	Denominação / localização	Código / Categoria
	Festa de Nossa Senhora do Rosário Distrito Sede	BI 02
	<b>DOCUMENTAÇÃO / DATA</b>	<b>Inventariado</b>
	Inscrição de Registro: nº 01/2013 Data do registro: 23/10/2013 Registro enviado ao IEPHA/MG em 07/12/2013	SIM

	<b>Aprovado</b>	
	Corporação Musical Lyra Vicentina Aterricense	BI 01
	<b>DOCUMENTAÇÃO / DATA</b>	<b>Inventariado</b>
	Inscrição de Registro: nº 01/2014 Data do registro: 18/09/2014 Registro enviado ao IEPHA/MG em 07/12/2014	SIM
	<b>Aprovado</b>	

**NIVEL DE PROTEÇÃO: Estadual**

**Registro do Patrimônio Imaterial**

<b>Foto</b>	<b>Denominação / localização</b>	<b>Código / Categoria</b>
	Violas de Minas	-
	<b>DOCUMENTAÇÃO / DATA</b>	<b>Inventariado</b>
	-	<b>NÃO</b>

	Folias de Minas	BI 08 e BI 09
	<b>DOCUMENTAÇÃO / DATA</b>	<b>Inventariado</b>
	-	<b>SIM</b>

**NIVEL DE PROTEÇÃO: Federal**

**Registro Imaterial**

<b>Foto</b>	<b>Denominação / localização</b>	<b>Código / Categoria</b>
	Roda de Capoeira e/ou Ofício de Mestre da Capoeira	-
	<b>DOCUMENTAÇÃO / DATA</b>	<b>Inventariado</b>
	-	<b>NÃO</b>

## PATRIMÔNIO INVENTARIADO

OBSERVAÇÕES:

BENS INVENTARIADOS NO ATUAL EXERCÍCIO (2025)

### ZONA 01- DISTRITO SEDE

Estruturas Arquitetônicas e Urbanísticas - EAU			
Foto	Código	Denominação / Localização	Ano de Invent.
	EAU 01	<b>Catedral de Nossa Senhora da Luz</b> <b>Praça D. Anita, s/nº</b> <b>(Bem Tombado esfera municipal)</b>	<b>2010</b>
	EAU 02	Igreja de Nossa Senhora do Rosário Praça Congadeiro Antônio Eugênio, s/nº Bairro Rosário	2010
	EAU 03	Igreja de São José Operário Praça D. Anita, s/nº	2010
	EAU 04	<b>Casa Grande</b> <b>Rua Nelson Gomes de Macedo</b> <b>Filho, nº 74</b> <b>(Bem Tombado esfera municipal)</b>	<b>2010</b>
	EAU 05	<b>Centro Cultural Maestro José</b> <b>Botinha (Cine Pio XI / Cine Lux)</b> <b>Rua Coronel José Thomás, nº 105</b> <b>(Bem Tombado esfera municipal)</b>	<b>2011</b>
	EAU 06	Santuário de Fátima Praça Dr. Tácito Guimarães, s/nº Centro	2011

	EAU 07	Esc. Mun. Dom Manoel Nunes Coelho Rua Nossa Senhora de Fátima, nº 307 Centro	2011
	EAU 08	Residência Rua Coronel José Thomas, nº 222 Centro	2011
	EAU 09	Residência Rua Nossa Senhora de Fátima, nº 825 Centro	2011
	EAU 10	Hotel Oeste Rua Coronel José Tomás, nº 868 Centro	2012
	EAU 11	Praça da Catedral Centro	2013
	EAU 12	Edificação de Pedro Luiz Coimbra Rua Coronel José Thomás, nº 451/Rua Antônio Gomes de Macedo, s/nº Centro	2015
	EAU 13	Abrigo Nossa Senhora Aparecida Rua Vigário Parreiras, nº 100 / Rua Rio Grande do Norte, nº 750 Bairro Caixa D'água	2015
	EAU 14	Ponte de Ferro – Ponte Olegário Maciel Rodovia MG 164 estrada para Lagoa da Prata	2015

	EAU 15	Escola Estadual Sandoval de Azevedo Rua Nossa Senhora de Fátima, nº 1020 Centro	2016
	EAU 16	Palácio Episcopal D'Assunção Rua 8 de Julho, 153	2017
	EAU 17	Centro Administrativo Municipal Avenida Laerton Paulinelli, 153. Monsenhor Parreiras	2020
	EAU 18	Praça Tácito Guimarães Praça Tácito Guimarães, s/n.	2020

Bens Móveis e Bens Integrados			
Foto	Código	Denominação / Localização	Ano de Invent.
	BMI 01	Imagem de Nossa Senhora da Luz Catedral de Nossa Senhora da Luz – Praça D. Anita, s/nº	2010
	BMI 02	Placas de carro de boi Rua Francisco Couto, nº 610 – Bairro Nossa Senhora Aparecida	2010

	<p>BMI 03</p>	<p>Arado de boi Rua Francisco Couto, n° 610 – Bairro Nossa Senhora Aparecida</p>	<p>2010</p>
	<p>BMI 04</p>	<p>Monjolo Rua Francisco Couto, n° 610 – Bairro Nossa Senhora Aparecida</p>	<p>2010</p>
	<p>BMI 05</p>	<p>Sino Catedral de Nossa Senhora da Luz – Praça D. Anita, s/n°</p>	<p>2011</p>
	<p>BMI 06</p>	<p>Imagem Nossa Senhora de Fátima Santuário de Fátima Praça Dr. Tácito Guimarães, s/n°</p>	<p>2011</p>
	<p>BMI 07</p>	<p>Cristo Redentor Rua 7 de Setembro Vila Vicentina</p>	<p>2011</p>

	<p>BMI 08</p>	<p>Bombardino  Corporação Musical Lyra Vicentina  Aterricense  Rua Sete de Setembro, nº 2.074  Centro</p>	<p>2012</p>
	<p>BMI 09</p>	<p>Imagem de Nossa Senhora do Rosário  Igreja N. Sra. do Rosário  Praça Congadeiro Antônio Eugênio,  s/nº  Bairro Rosário</p>	<p>2013</p>
	<p>BMI 10</p>	<p>Imagem de Santa Efigênia  Igreja N. Sra. do Rosário  Praça Congadeiro Antônio Eugênio,  s/nº  Bairro Rosário</p>	<p>2013</p>
	<p>BMI 11</p>	<p>Imagem de São Benedito  Igreja N. Sra. do Rosário  Praça Congadeiro Antônio Eugênio,  s/nº  Bairro Rosário</p>	<p>2013</p>
	<p>BMI 12</p>	<p>Imagem Nosso Senhor Morto  Catedral de Nossa Senhora da Luz –  Praça D. Anita, s/nº</p>	<p>2014</p>
	<p>BMI 13</p>	<p>Imagem Nosso Senhor dos Passos  Catedral de Nossa Senhora da Luz  Praça D. Anita, s/nº</p>	<p>2014</p>




	BMI 14	Relógio da Torre do Sino Catedral de Nossa Senhora da Luz Praça D. Anita, s/nº	2014
	BMI 15	Túmulo de Dom Manoel Nunes Coelho Catedral de Nossa Senhora da Luz Praça D. Anita, s/nº	2014
	BMI 16	Túmulo de Dom Belchior Joaquim da Silva Neto Catedral de Nossa Senhora da Luz Praça D. Anita, s/nº	2014
	BMI 17	<b>Monumento de São Rafael</b> <b>Rua Coronel José Tomaz/Rua Oito</b> <b>de Julho Centro</b> <b>(Bem Tombado esfera municipal)</b>	<b>2015</b>
	BMI 18	Conjunto de jazigos Rua Governador Valadares, s/nº Centro	2016
	BMI 19	Imagem Nossa Senhora da Luz Praça D. Anita, s/nº Centro	2016

	<p>BMI 20</p>	<p>Bomba de Gasolina do Antigo Posto Bahia - Avenida Bom Despacho, s/nº</p>	<p>2017</p>
	<p>BMI 21</p>	<p>Altar Mor - Catedral Diocesana Nossa Senhora da Luz Rua D. Anita, SN</p>	<p>2017</p>
	<p>BMI 22</p>	<p>Altars colaterais Acervo Catedral Diocesana Nossa Senhora da Luz (Praça da Catedral, s/nº, Centro)</p>	<p>2018</p>
	<p>BMI 23</p>	<p>Móveis do Dormitório do Capitão Du Acervo Prefeitura Municipal de Luz (Rua Caracas, nº140, Nações)</p>	<p>2018</p>
	<p>BMI 24</p>	<p>Antiga balança do laboratório de ciências Acervo Escola Estadual Sandoval de Azevedo (Rua Nossa Senhora de Fátima, nº1020, centro)</p>	<p>2018</p>
	<p>BMI 25</p>	<p>Harmônio da Catedral Diocesana Nossa Senhora da Luz Acervo Palácio Episcopal (Rua Oito de Julho, 153)</p>	<p>2019</p>


	<p>BMI 26</p>	<p>Coleção de Rolos Musicais Perfurados do Harmônio da Catedral Diocesana Nossa Senhora da Luz Acervo Palácio Episcopal (Rua Oito de Julho, 153)</p>	<p>2019</p>
	<p>BMI 27</p>	<p>Imagem de São Sebastião do Distrito de Esteios Acervo Casa Paroquial da Paróquia Nossa Senhora Da Luz (Praça Da Catedral, nº 74)</p>	<p>2019</p>
	<p>BMI 28</p>	<p>Imagem de Nossa Senhora das Graças Acervo Catedral Diocesana Nossa Senhora da Luz. Praça da Catedral s/n. Centro.</p>	<p>2020</p>
	<p>BMI 29</p>	<p>Imagem de Nosso Senhor na Cruz Acervo Catedral Diocesana Nossa Senhora da Luz. Praça da Catedral s/n. Centro.</p>	<p>2020</p>
	<p>BMI 30</p>	<p>Imagem de Nossa Senhora da Assunção Acervo Palácio Episcopal Rua Oito de Julho, 175</p>	<p>2020</p>

Bens Móveis e Bens Integrados

Foto	Código	Denominação / Localização	Ano de Invent.
	ARQ 01	Arquivo da Prefeitura Municipal de Luz Rua 16 de Março, nº 172 Centro	2010
	ARQ 02	Arquivo da Biblioteca Pública Municipal Professor Tyndaro Corrêa da Costa Rua Coronel José Thomás, nº 560 Centro	2011
	ARQ 03	Arquivo do Jornal "O Caracol" Rua Nossa Senhora de Fátima, nº 306 Centro	2012
	ARQ 04	<b>Acervo do Jornal da Luz</b> <b>Rua Nossa Senhora de Fátima, nº 306</b> <b>(Bem Tombado esfera municipal)</b>	<b>2013</b>
	ARQ 05	Arquivo de Partituras da Corporação Musical Lyra Vicentina Aterricense Rua Dez de Abril, s/nº/ Rua Sete de Setembro, nº 2051, Salão Paroquial - Centro	2015
	ARQ 06	Arquivo do Registro Civil de Pessoas Naturais Rua Coronel José Tomaz, nº 388 – sl. 06. Ed. Aurora – Centro	2015

	ARQ 07	Acervo do Palácio Episcopal (Arquivo Diocesano) Rua 8 de julho, 153	2017
---	--------	---	------


### Conjuntos Paisagísticos ou Urbanos

Foto	Código	Denominação / Localização	Ano de Invent.
	CJU 01	Vila Vicentina Distrito Sede	2019

### Patrimônio Imaterial

Foto	Código	Denominação / Localização	Ano de Invent.
	BI 01	<b>Corporação Musical Lyra Vicentina Aterradaense</b> Rua 10 de Abril, nº 767 – Bairro Sonda (Bem Registrado esfera municipal)	<b>2010/ 2014</b>
	BI 02	<b>Festa de Nossa Senhora do Rosário</b> Paróquias N. Sra. do Rosário e São José Operário (Bem Registrado esfera municipal)	<b>2010/ 2013</b>
	BI 03	EXPOLUZ Parque de Exposições José C. Andrade	2011
	BI 04	Festa de São Sebastião Paróquias de Nossa Senhora da Luz e de São José Operário	2012

	<p>BI 05</p>	<p>Festa de Nossa Senhora da Luz Paróquia de Nossa Senhora da Luz</p>	<p>2012</p>
	<p>BI 06</p>	<p>Aniversário de Luz: Comemoração da Emancipação Político-administrativa do Município de Luz - Centro Cultural; Praça da Catedral; Av. Laerton Paulinelli; Parque de Exposições.</p>	<p>2013</p>
	<p>BI 07</p>	<p>Guarda de Moçambique de Luz Rua Treze de Maio, nº 1270 Centro; Praça Congadeiro Antônio Eugênio; Igreja Nossa Senhora do Rosário e ruas da cidade</p>	<p>2016</p>
	<p>BI 08</p>	<p>Folia de Reis Estrela Dalva Rua Treze de Maio, nº 1722 Bairro N. Sra. Aparecida</p>	<p>2016</p>
	<p>BI 09</p>	<p>Folia de Reis da Marcela (Casa do senhor Berenício (Sede da Folia) – Rua Newton de Almeida, nº 376)</p>	<p>2018</p>
	<p>BI 10</p>	<p>Visita de Nossa Senhora das Vitórias (Peregrinação pelas residências do município)</p>	<p>2018</p>

	BI 11	Tapetes de Corpus Christi (Catedral Diocesana Nossa Senhora da Luz, Rua Nossa Senhora de Fátima, Rua Coronel José Tomaz e Rua Antônio Gomes e Santuário Nossa Senhora de Fátima)	2019
---	-------	---	------

## ZONA 02- ZONA RURAL

Bens Imóveis/ Estruturas Arquitetônicas e Urbanísticas			
Foto	Código	Denominação / Localização	Ano de Invent.
	EAU 19	Igreja de Nossa Senhora de Nazaré Praça João Batista de Couto Esteios	2021
	EAU 20	Escola Estadual Capitão Alexandre Du Rua José Batista Campos, 117 Esteios	2021
	EAU 21	Capela de São Sebastião 19°46'50.92"S, 45°51'28.12"O Comunidade Campo dos Oliveira	2022
	EAU 22	Capela de São Sebastião 19°42'44.94"S, 45°39'52.57"O Comunidade Olaria	2022
	EAU 23	Capela de Imaculada Conceição 19°53'32.59"S, 45°46'46.41"O Comunidade Árvore Grande	2022
	EAU 24	Capela São José e Grupo Escolar Ruy Barbosa – Zona 02 – Zona Rural – Comunidade de Limoeiro	2023

	EAU 25	Capela Santo Antônio Zona 02 – Zona Rural – Comunidade de Marcela	2023
	EUA 26	Capela Nossa Senhora Aparecida Zona 02 – Zona Rural – Distrito de Campinho	2023
	EAU 27	Capela Nossa Senhora Aparecida Zona 02 – Zona Rural – Comunidade Bom Jardim	2023

Bens Móveis e Bens Integrados			
Foto	Código	Denominação / Localização	Ano de Invent.
	BMI 31	Imagem de Nossa Senhora de Nazaré Igreja de Nossa Senhora de Nazaré Praça João Batista de Couto Esteios	2021
	BMI 32	Retábulo da Igreja de Nossa Senhora de Nazaré Igreja de Nossa Senhora de Nazaré Praça João Batista de Couto Esteios	2021
	BMI 33	Relógio Silco Escola Estadual Capitão Alexandre Du Rua José Batista Campos, 117 Esteios	2021



	<p>BMI 34</p>	<p>Imagem de Nossa Senhora do Rosário Acervo da Capela de São Sebastião Comunidade Campos dos Oliveira</p>	<p>2022</p>
	<p>BMI 35</p>	<p>Imagem de São Sebastião Acervo da Capela de São Sebastião Comunidade Olaria</p>	<p>2022</p>
	<p>BMI 36</p>	<p>Imagem de São José Acervo da Capela São José Zona 02 – Zona Rural – Comunidade do Limoeiro</p>	<p>2023</p>

**LISTA DE BENS INVENTARIADOS NO ATUAL PERÍODO DE AÇÃO E PRESERVAÇÃO (EX\_2025)**

**ZONA 02 - ZONA RURAL**

Bens Imóveis/ Estruturas Arquitetônicas e Urbanísticas			
Foto	Código	Denominação / Localização	Ano de Invent.
 <p>Capela São José e Grupo Escolar Ruy Barbosa – Zona 02 – Zona Rural.            Autoria: Dalva Cristina de Sousa            Data: 09/10/2023</p>	EAU 24	Capela São José e Grupo Escolar Ruy Barbosa – Zona 02 – Zona Rural – Comunidade de Limoeiro	2023
 <p>Capela Santo Antônio            Zona 02 – Zona Rural.            Autoria: Dalva Cristina de Sousa            Data: 09/10/2023</p>	EAU 25	Capela Santo Antônio Zona 02 – Zona Rural – Comunidade de Marcela	2023



Capela Nossa Senhora Aparecida  
Zona 02 – Zona Rural – Distrito de  
Campinho.

Autoria: Dalva Cristina de Sousa  
Data: 09/10/2023

EUA 26

Capela Nossa Senhora  
Aparecida Zona 02 – Zona  
Rural – Distrito de Campinho

2023



Capela Nossa Senhora Aparecida  
Zona 02 – Zona Rural – Comunidade  
Bom Jardim


Autoria: Dalva Cristina de Sousa  
Data: 09/10/2023

EAU 27

Capela Nossa Senhora  
Aparecida Zona 02 – Zona  
Rural – Comunidade Bom  
Jardim

2023

**Bens Móveis e Bens Integrados**

<b>Foto</b>	<b>Código</b>	<b>Denominação / Localização</b>	<b>Ano de Invent.</b>
	BMI 36	Imagem de São José Capela São José Zona 02 – Zona Rural – Comunidade do Limoeiro	2023